

ДОГОВОР № 189-18
АРЕНДЫ ЗЕМЕЛЬНОГО УЧАСТКА

г. Уфа

« 10 » 04 2018 г.

Управление земельных и имущественных отношений Администрации городского округа город Уфа Республики Башкортостан, именуемое в дальнейшем "Арендодатель", в лице начальника Управления Еникеева Раиля Амировича, действующего на основании Положения, с одной стороны, и Общество с ограниченной ответственностью "АгроСтройИнвест", именуемое в дальнейшем "Арендатор", в лице директора Самойленко Елены Александровны, действующей на основании Устава, с другой стороны, вместе именуемые «Стороны», заключили настоящий договор (далее Договор) о нижеследующем:

1. Предмет договора

На основании письменного обращения Арендатора, зарегистрированного в УЗИО г.Уфы (вх.№6152 от 21.02.2018г.), в соответствии со ст.22, ст.39.1, ст.39.2, п.5 п.2 ст.39.6, п.7, пп.1 п.8, п.10, п.12 ст.39.8, ст.39.17 Земельного кодекса Российской Федерации и п. 14 ст.34 Федеральный закон от 23.06.2014 N 171-ФЗ (ред. от 31.12.2017) "О внесении изменений в Земельный кодекс Российской Федерации и отдельные законодательные акты Российской Федерации", ст.30.2 Земельного кодекса Российской Федерации (в редакции, действующей до 01.03.2015г.), Арендодатель предоставляет, а Арендатор принимает в аренду земельный участок из земель населенных пунктов:

- с кадастровым номером **02:55:050504:2322**,
- расположенный по адресу: **Демский район городского округа город Уфа Республики Башкортостан, территория микрорайона, восточнее озера "Кустаревское", квартал 5а, участок 2.**
- разрешенное использование (по Единому государственному реестру недвижимости): **под многоквартирные многоэтажные жилые дома,**
- целевое (функциональное): **под многоквартирные многоэтажные жилые дома,**
- общей площадью - **7314 кв.м.,**
- из них Арендатору к оплате: **7314 кв.м. (далее - Участок).**

2. Дополнительные сведения об участке

2.1. Участок обладает всеми свойствами и качествами, необходимыми для его целевого использования.

2.2. Границы, зоны и другие сведения и характеристики Участка, ограничения использования, обременения Участка, установленные до заключения Договора, указаны в кадастровом паспорте (кадастровых сведениях, распечатанных с электронного документа) Участка и сохраняются вплоть до их прекращения в порядке, установленном действующим законодательством.

2.3. Заключен договор №3-КО-09 выполнения условий продажи права на заключение договора аренды земельного участка для комплексного освоения в целях жилищного строительства по адресу: Демский район городского округа город Уфа РБ, восточнее озера Кустаревское от 03.04.2009г.

3. Срок договора

3.1. Срок аренды устанавливается с **21.02.2018г.** до **21.12.2027г.** (дата не включается в срок аренды).

3.2. В соответствии со ст.425 Гражданского кодекса РФ Стороны установили, что условия настоящего Договора применяются к отношениям, возникшим между Сторонами с **21.02.2018г.**

3.3. Арендатор, при намерении заключить Договор на новый срок, обращается за месяц до истечения срока, установленного в п.3.1 Договора, с соответствующим заявлением к Арендодателю в письменной форме.

3.4. В случае использования Арендатором земельного участка по истечении срока действия настоящего Договора (несвоевременный возврат арендованного земельного участка в соответствии со ст. 622 ГК РФ) он обязан вносить плату за пользование земельным участком в размере и порядке, предусмотренном настоящим Договором при начислении арендной платы и неустойку, предусмотренную п.7.3 Договора.

4. Арендная плата

4.1. Размер годовой арендной платы за Участок на момент заключения Договора составляет **147480,2 руб.**


4.2. Размер арендной платы за землю в городском округе город Уфа Республики Башкортостан по договорам аренды земельных участков (дополнительным соглашениям о присоединении к договорам аренды земельных участков), право распоряжения которыми в соответствии с действующим законодательством принадлежит органам местного самоуправления городского округа город Уфа Республики Башкортостан, заключенным с физическими или юридическими лицами (индивидуальными предпринимателями), исчисляется путем умножения ставки арендной платы за землю (установленной соответствующим решением Совета городского округа город Уфа Республики Башкортостан) на кадастровую стоимость арендуемого земельного участка.

В случае наличия на земельном участке объекта(ов) недвижимости или временных объектов (строений, сооружений и пр.), принадлежащих нескольким лицам, размер арендной платы за землю рассчитывается пропорционально долям в праве на такие объекты либо на основании соглашения, заключенного между правообладателями таких объектов о порядке пользования (распределения долей) земельным участком.

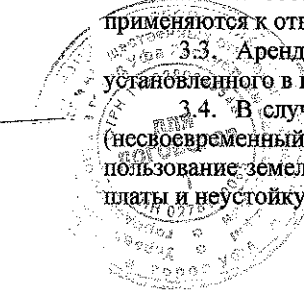
4.3. Расчет арендной платы определен в приложении к Договору, который является неотъемлемой частью Договора.

4.4. Расчет арендной платы на последующие годы осуществляется Арендатором самостоятельно и согласовывается с Арендодателем в срок до 1 февраля текущего года.

4.5. Пересмотр (изменение) размера арендной платы за земли, находящиеся в муниципальной собственности городского округа город Уфа Республики Башкортостан, и земельные участки до разграничения государственной собственности на землю, полномочия по распоряжению которыми в соответствии с законодательством принадлежат



Федеральной службы государственной информации



органам местного самоуправления, осуществляется Арендодателем не чаще одного раза в год в одностороннем порядке без согласования с Арендатором и без внесения соответствующих изменений и/или дополнений в Договор по следующим основаниям:

- в случае изменения нормативных правовых актов Российской Федерации, Республики Башкортостан или органов местного самоуправления, устанавливающих размеры арендной платы за землю, условия и порядок ее перечисления или начисления;

- в связи с изменением кадастровой стоимости земельного участка;

- в случае перевода земельного участка из одной категории земель в другую или изменения разрешенного использования земельного участка в соответствии с требованиями законодательства Российской Федерации.

Изменение размера арендной платы производится Арендодателем в бесспорном и одностороннем порядке в соответствии с нормативными правовыми актами Российской Федерации, Республики Башкортостан и органов местного самоуправления городского округа город Уфа Республики Башкортостан.

Информация для арендаторов об изменении ставок арендной платы за землю, условий и порядка ее исчисления и/или перечисления публикуется в официальных средствах массовой информации органа местного самоуправления городского округа город Уфа Республики Башкортостан.

4.6. Арендная плата за первый подлежащий оплате период с 21.02.2018 по дату подписания Договора, определяется как сумма арендных плат, начисленных за период с 21.02.2018 по месяц подписания Договора включительно, и вносится Арендатором в течение двадцати дней со дня подписания Договора. Расчеты арендной платы, начиная с 21.02.2018 указаны в Приложениях №2 к настоящему Договору, которые являются его неотъемлемой частью.

4.7. Арендная плата вносится Арендатором за каждый месяц вперед, но не позднее десятого числа текущего месяца.

4.8. Не использование Арендатором Участка не является основанием для невнесения арендной платы.

4.9. Арендная плата по Договору вносится Арендатором на расчетный счет УФК по Республике Башкортостан (Управление земельных и имущественных отношений Администрации городского округа город Уфа Республики Башкортостан), ИНН 0276130085, КПП 027601001; Банк получателя: Отделение - НБ Республика Башкортостан, БИК 048073001, счет № 40101810100000010001, КБК (код бюджетной классификации) 76411105024040000120, ОКТМО 80701000.

5. Права и обязанности Сторон

5.1. Арендодатель имеет право:

5.1.1. Беспрепятственного доступа на Участок с целью контроля за его использованием в соответствии с условиями Договора;

5.1.2. Требовать от Арендатора устранения нарушений, связанных с не целевым (функциональным), разрешенным использованием Участка, указанным в п.1.1 Договора, а также требовать прекращения применения способов использования Участка, приводящих к его порче;

5.1.3. Требовать возмещения убытков, причиненных ухудшением качества земель в результате деятельности Арендатора;

5.1.4. Требовать от Арендатора досрочного внесения арендной платы в установленный письменным извещением срок, в случае невнесения Арендатором арендной платы в течение двух сроков подряд;

5.1.5. Требовать досрочного расторжения Договора:

- при использовании Участка не по целевому (функциональному) назначению, указанному в пункте 1.1. Договора, а также при использовании способами, приводящими к его порче;

- при неиспользовании Участка по целевому назначению в соответствии со ст. 46 Земельного кодекса Российской Федерации;

- в случаях изменения, без письменного согласия Арендодателя, целевого (функционального), разрешенного использования Участка, установленного Договором;

- при невнесении Арендатором арендной платы более двух раз подряд по истечении, установленного Договором, срока платежа, и только после направления Арендатору письменного предупреждения о необходимости исполнения им обязательства в разумный срок;

- в других случаях, предусмотренных законодательством, иными нормативно-правовыми актами и Договором.

5.2. Арендодатель обязан:

5.2.1. Передать Арендатору Участок по акту приема-передачи в состоянии, пригодном для его целевого (функционального) использования, в течение 10-ти дней с момента подписания сторонами Договора;

5.2.2. Не вмешиваться в хозяйственную деятельность Арендатора, если она не противоречит условиям Договора и требованиям законодательства Российской Федерации, Республики Башкортостан и нормативно-правовых актов органов местного самоуправления городского округа город Уфа Республики Башкортостан;

5.2.3. Рассматривать обращения Арендатора по вопросам изменения целевого (функционального), разрешенного использования Участка;

5.2.4. Предупредить Арендатора обо всех правах третьих лиц на арендуемый Участок.

5.3. Арендатор имеет право:

5.3.1. Самостоятельно осуществлять хозяйственную деятельность на Участке в соответствии с целевым (функциональным) использованием и распоряжаться произведенной продукцией и полученным доходом в результате использования Участка;

5.3.2. Только с письменного согласия Арендодателя передавать Участок в субаренду на условиях и в пределах срока настоящего Договора, а также передавать свои права и обязанности по Договору третьим лицам, если срок настоящего Договора не превышает 5 лет (в то числе по Договорам, заключенным на неопределенный срок);

5.3.3. Требовать досрочного расторжения Договора в случаях, предусмотренных действующим законодательством.

5.4. Арендатор обязан:

5.4.1. Нести бремя содержания Участка.

5.4.2. Выполнить в полном объеме все обязательства по договору №3-КО-09 выполнения условий продажи права на заключение договора аренды земельного участка для комплексного освоения в целях жилищного строительства по адресу: Демский район городского округа город Уфа РБ, восточнее озера Кустаревское от 03.04.2009г., в установленные данным договором сроки.

5.4.3. Использовать Участок в соответствии с целевым (функциональным), разрешенным использованием, установленным в разделе 1 Договора, способами, не причиняющими вред окружающей среде, в т.ч. земле как природному объекту;

5.4.4. Обеспечить Арендодателю (его законным представителям), представителям органов государственного и муниципального земельного контроля доступ на Участок по их требованию.

5.4.5. При осуществлении целевого использования земельного участка обеспечивать соблюдение требований санитарно-эпидемиологического надзора, пожарной безопасности, экологического надзора, градостроительных и иных требований, установленных настоящим Договором и действующим законодательством;

5.4.6. Не допускать действий, приводящих к ухудшению экологической обстановки на используемом земельном Участке и прилегающих к нему территориях.

5.4.7. Вносить арендную плату в размере, порядке и сроки, установленные в разделе 4 Договора.

5.4.8. Немедленно извещать Арендодателя и соответствующие государственные органы о всякой аварии или ином событии, причинившем (или грозящем причинить) Участку и находящимся на нем объектам, указанным в разделе 2 Договора, ущерб и своевременно принимать все возможные меры по предотвращению угрозы причинения ущерба и возможности дальнейшего разрушения или повреждения Участка и расположенных на нем объектов.

5.4.9. В случае изменения адреса или иных реквизитов Арендатора, в десятидневный срок направить Арендодателю письменное уведомление об этом, с приложением заверенных копий документов, подтверждающих данное событие.

5.4.10. В случае реорганизации или ликвидации Арендатора - юридического лица (в том числе индивидуального предпринимателя), смерти Арендатора - физического лица, его правопреемник (наследник) должен направить Арендодателю письменное уведомление об этом в течение одного месяца с приложением заверенных копий документов, подтверждающих данное событие;

5.4.11. Не нарушать права других арендаторов и землепользователей;

5.4.12. Письменно сообщить Арендодателю, не позднее, чем за три месяца, о предстоящем освобождении Участка в связи с окончанием срока действия Договора;

5.4.13. Зарегистрировать Договор в органах по государственной регистрации прав на недвижимое имущество и сделок с ним в течение двух месяцев с момента подписания акта приема-передачи.

5.4.14. По истечении срока действия настоящего Договора Арендатор обязан в 10-дневный срок не позднее 31.12.2027г. передать Участок по акту приема-передачи Арендодателю. При этом Арендатор несет ответственность за ухудшение Участка в течение срока действия Договора до момента возврата данного земельного участка Арендодателю.

5.4.15. Своевременно приступить к использованию Участка.

5.5. Арендодатель и Арендатор имеют иные права и обязанности, установленные действующим законодательством.

6. Изменение и прекращение Договора

6.1. Изменения и (или) дополнения, вносимые в Договор, оформляются дополнительными соглашениями Сторон, кроме случаев предусмотренных пп.4.4 и 4.5. Договора.

6.2. При изменении условий, предусмотренных п. 4.5 Договора, Арендодатель уведомляет о них Арендатора в средствах массовой информации.

6.3. По истечении срока действия Договора, указанного в п.3.1, и неполучения от Арендатора письменного уведомления о намерении заключить Договор на новый срок (либо продлить срок его действия), Договор прекращает свое действие.

6.4. Расторжение или прекращение настоящего Договора не освобождает Арендатора от исполнения обязательств по погашению задолженности по арендной плате и неустойки.

6.5. Арендодатель вправе отказаться от исполнения Договора в одностороннем порядке, предупредив об этом Арендатора за один месяц, без возмещения затрат и предоставления другого земельного участка.

6.6. В случае расторжения Договора, в связи с передачей Участка Арендатору в собственность, Арендатор обязан оплатить арендную плату до даты государственной регистрации права собственности на Участок, независимо от даты расторжения Договора или даты подписания акта приема-передачи Участка в собственность.

7. Ответственность Сторон

7.1. В случае неисполнения или ненадлежащего исполнения Арендатором обязательства по внесению арендной платы он уплачивает Арендодателю неустойку в размере 0,05% от месячного размера арендной платы за каждый день просрочки на условиях и в порядке, предусмотренном в разделе 4 Договора.

7.2. В случае неисполнения Арендодателем обязательства по передаче Участка во владение и пользование Арендатора, Арендодатель уплачивает Арендатору неустойку в размере 0,05% от месячного размера арендной платы за каждый день просрочки. При этом указанная неустойка засчитывается в счет требования Арендодателя по внесению арендной платы. Неустойка не выплачивается, если просрочка в передаче была вызвана действиями Арендатора.

7.3. В случае невозвращения Участка Арендодателю при прекращении настоящего Договора в срок, установленный п.5.4.13 Договора, Арендатор, помимо внесения арендной платы в соответствии с п.3.4 Договора, уплачивает Арендодателю неустойку в размере 0,05% от месячного размера арендной платы за каждый день просрочки, перечисляя ее в порядке, предусмотренном в разделе 4 Договора. Неустойка не выплачивается, если просрочка в возвращении Участка была вызвана действиями Арендодателя.

7.4. В случае нарушения других условий Договора, стороны несут ответственность в порядке, предусмотренном

действующим законодательством.

8. Особые условия Договора

8.1. Договор заключается с условием согласия Сторон на вступление в настоящий Договор иных правообладателей зданий (помещений в них), сооружений, находящихся на Участке.

8.2. Вступление в настоящий Договор соответствующего правообладателя(лей) оформляется дополнительным соглашением о присоединении к настоящему Договору, подписываемым Арендодателем и лицом, вступающим в Договор.

8.3. Вступление в настоящий Договор соответствующего правообладателя(лей) возможно только на условиях настоящего Договора, за исключением пунктов указывающих размеры арендной платы, предоставляемой к оплате площади Участка, срока действия Договора и срока аренды, которые определяются в дополнительном соглашении о присоединении к Договору.

8.4. Дополнительное соглашение о присоединении к Договору подлежит государственной регистрации в соответствии с п.9.1 настоящего Договора.

8.5. Обязательства Арендатора (Арендаторов), возникшие из Договора, рассматриваются как солидарные, за исключением обязательств, предусматривающих размеры арендной платы и ответственность сторон, указанную п.п.7.1 и 7.3 Договора.

8.6. Условия, предусмотренные пунктами 1.1, 4.7, 5.4, раздела 6, являются существенными условиями Договора.

8.7. Стоимость неотделимых улучшений Участка, произведенных Арендатором, возмещению не подлежит ни при каких условиях.

9. Заключительные положения

9.1. Договор вступает в силу с момента его подписания либо государственной регистрации, если Договор заключен на срок не менее одного года.

9.2. Расходы по государственной регистрации настоящего Договора, а также изменений к нему возлагаются на Арендатора.

9.3. Споры, возникающие по настоящему Договору или Участку, разрешаются в судебном порядке в соответствии с законодательством Российской Федерации. Любые иски, связанные с настоящим Договором (в том числе об исполнении Договора, о правах на Участок, о расторжении Договора, о признании Договора недействительным, об освобождении Участка и прочие), предъявляются в суд по месту нахождения Участка, предоставленного настоящим Договором.

9.4. Договор составлен в трех экземплярах, имеющих равную юридическую силу, один из которых передается в органы по государственной регистрации прав на недвижимое имущество и сделок с ним, один передается Арендодателю, один – Арендатору.

9.5. Арендодатель и Арендатор не возражают против использования факсимильного воспроизведения подписей с помощью средств механического копирования.

9.6. Арендатор предупрежден о правах третьих лиц, ограничениях и обременениях на Участок.

9.7. К Договору прилагаются:

(1) кадастровый паспорт (кадастровые сведения, распечатанные с электронного документа) Участка.

(2) расчет арендной платы.

10. Адреса, банковские реквизиты Сторон

10.1. Арендодатель: Управление земельных и имущественных отношений Администрации городского округа город Уфа Республики Башкортостан

Юридический адрес	инд. 450054, г. Уфа, р-н Октябрьский, пр. Октября, д. 56/3
ИНН/КПП	0276130085/027601001
Лицевой счет	02302140010 в Финансовом управлении Администрации городского округа город Уфа Республики Башкортостан
Банк	Отделение - НБ Республика Башкортостан
БИК	048073001
Телефоны	2790454, 2329082, uzio@ufacity.info

10.2. Арендатор: Общество с ограниченной ответственностью "АгроСтройИнвест"

Юридический адрес	г. Уфа, б-р Хадии Давлетшиной, д. 18, корп. 3
ИНН (Социальный номер)	0278125475
Расчетный счет	40702810200030000163
Банк	ОАО "Региональный банк развития"
БИК	044585171
Корреспондентский счет	30101810600000000171
Телефоны	телефон: 83472525855

11. Подписи Сторон

Арендодатель:

Управление земельных и имущественных отношений Администрации городского округа город Уфа Республики Башкортостан
Начальник Управления

Р.А. Еникеев

Арендатор:

Общество с ограниченной ответственностью "АгроСтройИнвест"
Директор

Самойленко Е.А.

С ПРОТОКОЛОМ
РАЗНОГЛАСИЙ

КАДАСТРОВЫЙ ПАСПОРТ ЗЕМЕЛЬНОГО УЧАСТКА

1	Кадастровый номер: 02:55:050504:2322	2	Лист № 1	3	Всего листов: 3
4	Номер кадастрового квартала: 02:55:050504				
5	Предыдущие номера: 02:55:050504:27	6	Дата внесения номера в государственный кадастр недвижимости: 15.02.2018		
8	Кадастровые номера объектов капитального строительства: _____				
9	Адрес (описание местоположения): Республика Башкортостан, г. Уфа, р-н Демский, Территория микрорайона, восточнее озера \"Кустаревское\", квартал 5а, участок 2				
10	Категория земель: Земли населенных пунктов				
11	Разрешенное использование: Многоквартирные многоквартирные жилые дома				
12	Площадь: 7314 +/- 30 кв. м				
13	Кадастровая стоимость: 46087561,92 руб.				
Сведения о правах:					
14	Правообладатель	Вид права, номер и дата регистрации	Особые отметки	Документ	
15	Муниципальное образование городской округ город Уфа Республики Башкортостан	№ 02:55:050504:2322-02/101/2018-1 от 16.02.2018	_____	_____	
Особые отметки: Граница земельного участка пересекает границу земельных участков (земельного участка) с кадастровыми номерами (кадастровым номером) 02:55:050504:27. Для данного земельного участка обеспечен доступ посредством земельного участка (земельных участков) с кадастровым номером (кадастровыми номерами) 02:55:050504:27. По средством данного земельного участка обеспечен доступ к земельному участку (земельным участкам) с кадастровым номером (кадастровыми номерами) 02:55:050504:2327.					
Сведения о природных объектах: _____					
Дополнительные сведения:					
17.1	Кадастровые номера участков, образованных с земельным участком: 02:55:050504:2326, 02:55:050504:2328, 02:55:050504:2336, 02:55:050504:2340, 02:55:050504:2325, 02:55:050504:2338, 02:55:050504:2337, 02:55:050504:2339, 02:55:050504:2329, 02:55:050504:2333, 02:55:050504:2334, 02:55:050504:2327, 02:55:050504:2335, 02:55:050504:2330, 02:55:050504:2331, 02:55:050504:2332, 02:55:050504:2323, 02:55:050504:2341, 02:55:050504:2324				
17.2	Кадастровый номер преобразованного участка: 02:55:050504:27				
17.3	Кадастровые номера участков, подлежащих снятию или снятых с кадастрового учета: _____				
17.4	Кадастровые номера участков, образованных из земельного участка: _____				
18	Характер сведений государственного кадастра недвижимости (статус записи о земельном участке): Сведения об объекте недвижимости не являются учтенными				
19	Сведения о кадастровых инженерах: Григорьев Александр Владимирович, №02-16-1410, ООО \"Уральский Кадастровый Центр\", 01.02.2018				

Начальник отдела
 (наименование должности)

МП

(подпись)

С.В. Романовская
 (подпись, фамилия)
 2018.02.17

КАДАСТРОВЫЙ ПАСПОРТ ЗЕМЕЛЬНОГО УЧАСТКА

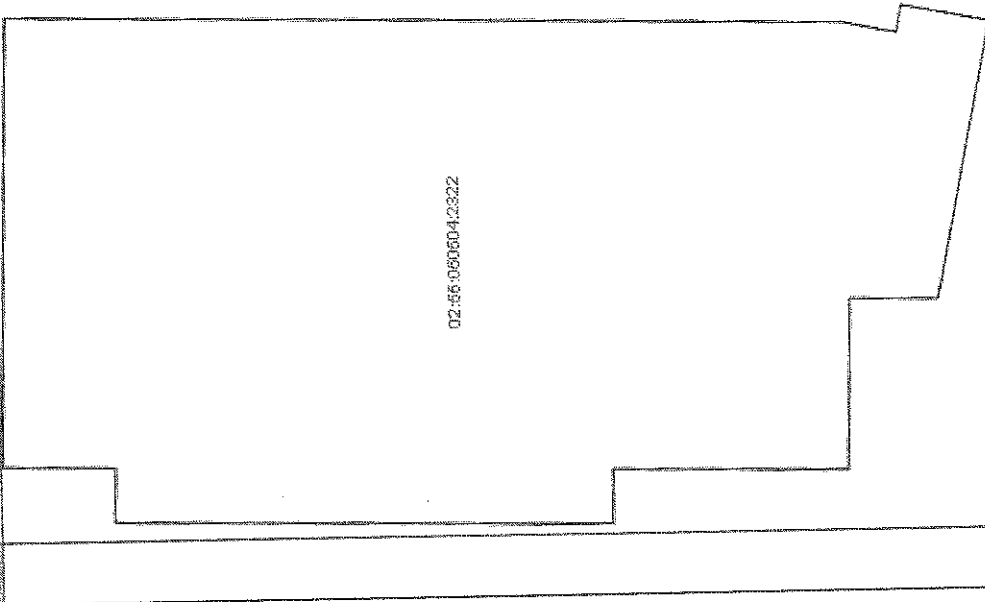
"22" февраля 2018г. № 02/18/1-251113

1 Кадастровый номер: 02:55:0504:2322

4 План (чертеж, схема) земельного участка:

Всего листов: 3

Лист № 2



5 Масштаб

Начальник отдела
(подпись, должность)

М.П.

С.В. Романовская
(подпись, фамилия)

"22" февраля 2018г. № 02/18/1-251113

Кадестровый номер: 02:55:050504.2322

2 Лист № 3

3 Новое издание 3

Сведения о частях земельного участка и обременениях

№ п/п	Учетный номер части	Площадь (м ²)	Характеристики части
1	2	3	4
1	1	1	Иные ограничения (обременения) прав, Муниципальное образование городского округа город Уфа Республики Башкортостан

Начальник отдела


(инициалы, фамилия)

М.П.

(подпись)

С.В. Романовская

(инициалы, фамилия)



к Договору аренды земельного участка
№ 189-18 от "10" 04 2018 г.

РАСЧЕТ арендной платы

Данный расчет действует с 21.02.2018 по 31.12.2018

Арендатор: **ООО "АгроСтройИнвест"**

Адрес (местоположение) участка: Демский район городского округа город Уфа Республики Башкортостан, территория микрорайона, восточнее озера "Кустаревское", квартал 5а, участок 2
Кадастровый номер участка 02:55:050504:2322

В соответствии с Порядком расчета годовой арендной платы, определяемым по ставкам арендной платы за землю, утвержденным соответствующим решением Совета городского округа город Уфа Республики Башкортостан (СГО г.Уфа РБ), размер годовой арендной платы рассчитывается по формуле:

$Апл = КСУ * С * S$, согласно п.4.2. Договора

Апл – годовая арендная плата;

С – ставка арендной платы за землю в городском округе город Уфа Республики Башкортостан:





- в процентах от кадастровой стоимости земли;

КСУ – кадастровая стоимость 1 кв.м. Участка;

S – площадь земельного участка к оплате.

Период фактического пользования участком (г.г.)	№ решения и дата	КСУ (руб./кв.м.)	С	S (кв.м.)	Размер платы за месяц (руб.)	Апл за период (руб.)
21.02.2018-31.12.2018	СГО г.Уфа РБ от 03.12.2007г. №30/7	6301,28	0,32%	7314	12290,02	126411,59

Примечание: Арендная плата подлежит начислению по ставкам арендной платы за землю, утвержденным соответствующими нормативными правовыми актами уполномоченных органов государственной власти Республики Башкортостан и/или местного самоуправления городского округа город Уфа Республики Башкортостан. В случае изменений ставок арендной платы на 2018г., начисления по Договору подлежат перерасчету в соответствии с вышеуказанными нормативными правовыми актами.

<p>АРЕНДОДАТЕЛЬ: Управление земельных и имущественных отношений Администрации городского округа город Уфа Республики Башкортостан Начальник Управления Р.А. Еникеев</p>  	<p>АРЕНДАТОР: ООО "АгроСтройИнвест" Директор Самойленко Е.А.</p>  
--------------------------------------------------------------------------------------------------------------------------------------------------------------------------------------------------------------------------------------------------------------------------------------------------------------------------------------------------------------------	----------------------------------------------------------------------------------------------------------------------------------------------------------------------------------------------------------------------------------------------------------------------

Исполнитель: Ишмакова Лилия Ильдаровна

Тел. 279-04-74

АКТ ПРИЕМА-ПЕРЕДАЧИ
к Договору № 189-18 от «10» 04 2018 г. аренды земельного участка

Уфа

«10» 04 2018 г.

Управление земельных и имущественных отношений Администрации городского округа город Уфа Республики Башкортостан, именуемое в дальнейшем "Арендодатель", в лице начальника Управления Еникеева Раиля Амировича, действующего на основании Положения, с одной стороны, и Общество с ограниченной ответственностью "АгроСтройИнвест", в лице директора Самойленко Елены Александровны, действующей на основании Устава, именуемое в дальнейшем "Арендатор", с другой стороны, подписали настоящий Акт о нижеследующем:

1. Арендодатель передал, а Арендатор принял в аренду земельный участок из земель населенных пунктов:

- с кадастровым номером **02:55:050504:2322**,
- расположенный по адресу: **Демский район городского округа город Уфа Республики Башкортостан, территория микрорайона, восточнее озера "Кустаревское", квартал 5а, участок 2**,
- разрешенное использование (по Единому государственному реестру недвижимости): **под многоквартирные многоэтажные жилые дома**,
- целевое (функциональное): **под многоквартирные многоэтажные жилые дома**,
- общей площадью - **7314 кв.м.** (далее - Участок).

2. Участок передан в пригодном для его целевого (функционального) использования состоянии.

3. Арендатор не имеет претензий к Арендодателю в отношении состояния Участка на момент его передачи.

4. Акт составлен в трех экземплярах, один передается Арендодателю, два - Арендатору.

5. Подписи сторон

Арендодатель:

Арендатор:

Управление земельных и имущественных отношений Администрации городского округа город Уфа Республики Башкортостан
Начальник Управления

Общество с ограниченной ответственностью "АгроСтройИнвест"
Директор

М.П.



Протокол разногласий
к договору № 189-18 аренды земельного участка от «10» 04 2018 г.

г. Уфа

«10» 04 2018 г.

1	2	3	4
№ пункта договора	Редакция Арендодателя	Редакция Арендатора	Редакция, согласованная сторонами
п. 5.4.2	«Выполнить в полном объеме все обязательства по договору №3-КО-09 выполнения условий продажи права на заключение договора аренды земельного участка для комплексного освоения в целях жилищного строительства по адресу: Демский район городского округа город Уфа РБ, восточнее озера Кустаревское от 03.04.2009г., в установленные данным договором сроки.»	«Выполнить в полном объеме все обязательства по договору №3-КО-09 выполнения условий продажи права на заключение договора аренды земельного участка для комплексного освоения в целях жилищного строительства по адресу: Демский район городского округа город Уфа РБ, восточнее озера Кустаревское от 03.04.2009г., в установленные договором №3-КО-09 выполнения условий продажи права на заключение договора аренды земельного участка для комплексного освоения в целях жилищного строительства по адресу: Демский район городского округа город Уфа РБ, восточнее озера Кустаревское от 03.04.2009г. сроки.»	«Выполнить в полном объеме все обязательства по договору №3-КО-09 выполнения условий продажи права на заключение договора аренды земельного участка для комплексного освоения в целях жилищного строительства по адресу: Демский район городского округа город Уфа РБ, восточнее озера Кустаревское от 03.04.2009г., в установленные договором №3-КО-09 выполнения условий продажи права на заключение договора аренды земельного участка для комплексного освоения в целях жилищного строительства по адресу: Демский район городского округа город Уфа РБ, восточнее озера Кустаревское от 03.04.2009г. сроки.»
п. 6.5	«Арендодатель вправе отказаться от исполнения договора в одностороннем порядке, предупредив об этом Арендатора за	«Арендодатель вправе потребовать расторжения договора по основаниям и в порядке, предусмотренным законодательством, без	«Арендодатель вправе потребовать расторжения договора по основаниям и в порядке, предусмотренным законодательством, без

	один месяц, без возмещения затрат и предоставления другого земельного участка.»	возмещения затрат и предоставления другого земельного участка предупредив Арендатора о намерении расторгнуть договор за один месяц.»	возмещения затрат и предоставления другого земельного участка предупредив Арендатора о намерении расторгнуть договор за один месяц.»
п. 10.2	«Арендатор: Общество с ограниченной ответственностью «АгроСтройИнвест» Юридический адрес: 450097, г. Уфа, б-р Х. Давлетшиной, д. 18, корп. 3 ИНН 0278125475, Расчетный счет 40702810200030000163 Банк ОАО «Региональный банк развития» БИК 044585171 к/с 30101810600000000171 Телефон 83472525855»	«Арендатор: Общество с ограниченной ответственностью «АгроСтройИнвест» Юридический адрес: 450097, г. Уфа, б-р Х. Давлетшиной, д. 11А оф. 293 ИНН 0278125475, Расчетный счет 40702810406000012970 Банк Башкирское отделение №8598 ПАО Сбербанк БИК 0480737766 Корреспондентский счет 30101810300000000601 Телефон 83472858583»	«Арендатор: Общество с ограниченной ответственностью «АгроСтройИнвест» Юридический адрес: 450097, г. Уфа, б-р Х. Давлетшиной, д. 11А оф. 293 ИНН 0278125475, Расчетный счет 40702810406000012970 Банк Башкирское отделение №8598 ПАО Сбербанк БИК 0480737766 Корреспондентский счет 30101810300000000601 Телефон 83472858583»

Пункты, указанные в Протоколе разногласий, принимаются в Редакции, согласованной сторонами (столбец 4).

Арендодатель:

Управление земельных и имущественных отношений Администрации городского округа город Уфа Республики Башкортостан
Юридический адрес: 450054, г. Уфа, р-н Октябрьский, пр. Октября, д. 56/3
ИНН 0276130085 КПП 027601001
Лицевой счет 02302140010 в Финансовом управлении Администрации городского округа город Уфа Республики Башкортостан
Отделение – НБ Республика Башкортостан
БИК 048073001
Телефон 83472790454, 83472329082

Начальник Управления

Р.А. Еникеев



Арендатор:

Общество с ограниченной ответственностью «АгроСтройИнвест»
Юридический адрес: 450097, г. Уфа, б-р Х. Давлетшиной, д. 11А оф. 293
ИНН 0278125475,
Расчетный счет 40702810406000012970
Банк Башкирское отделение №8598
ПАО Сбербанк
БИК 0480737766
Корреспондентский счет 30101810300000000601
Телефон 83472858583

Директор

Е.А. Самойленко



Управление Федеральной службы государственной регистрации,
кадастра и картографии по Республике Башкортостан
Произведена государственная регистрация договора аренды
Дата регистрации 16.04.2018
Номер регистрации 02:55:050504:2322-02/101/2018-3
Государственная регистрация осуществлена

Государственный регистратор прав


(подпись)

Смирнова Э.Р.
(Ф.И.О.)

ПРОШЛОЕ ПРОИЗВЕДЕНИЕ
ЛИСТА
Государственный
регистратор прав
Смирнова Э.Р.
Подпись
МП

